

COMUNE DI SARNONICO

PROVINCIA AUTONOMA DI TRENTO

VARIANTE PUNTUALE PRG

CARTOGRAFIA DEI CENTRI STORICI

Progettista
Arch. Gabriella Daldoss

Collaboratore
Pianificatore territoriale: Cesare Benedetti


Responsabile servizio tecnico
Geom. Claudio Maccaicaro

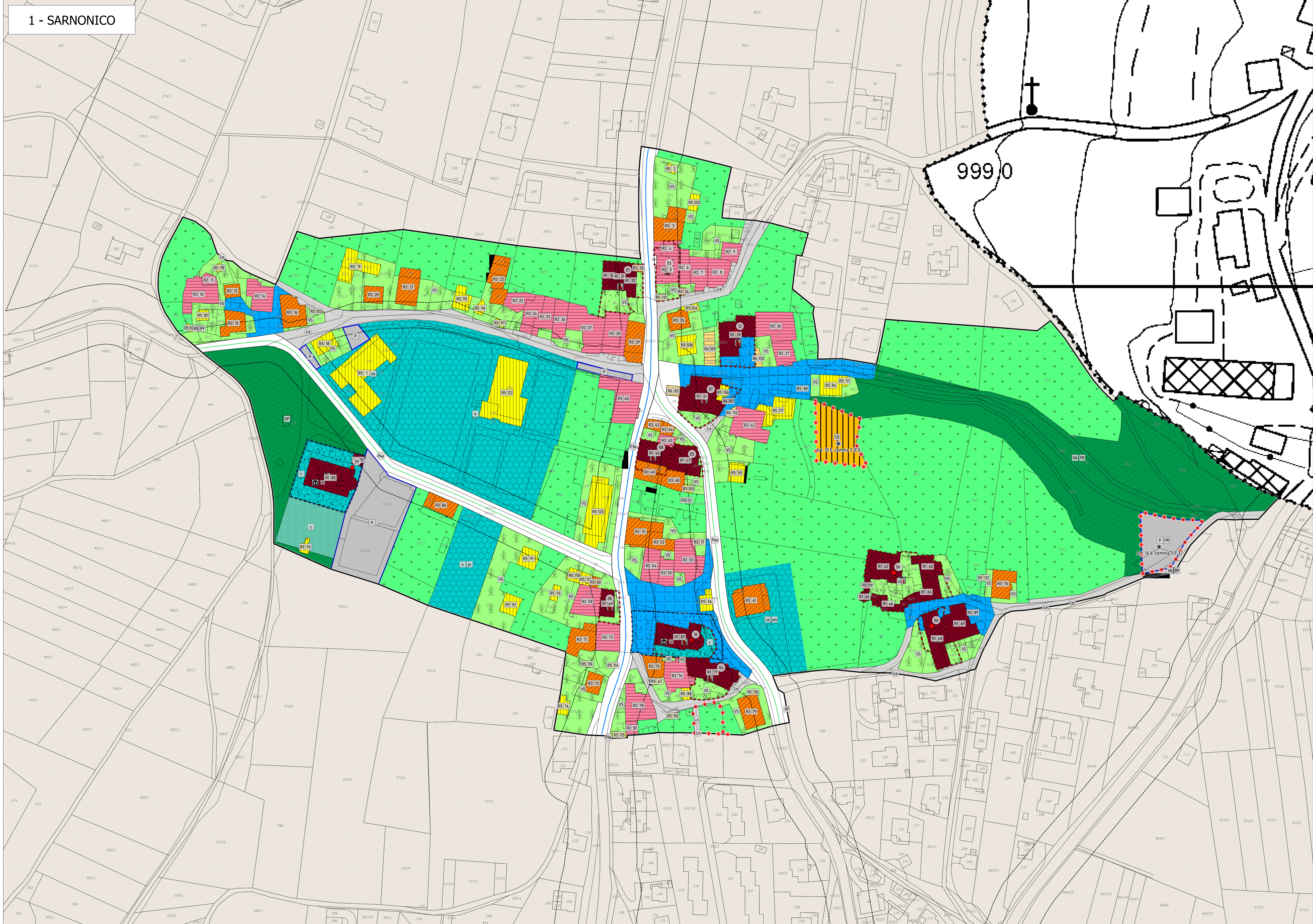
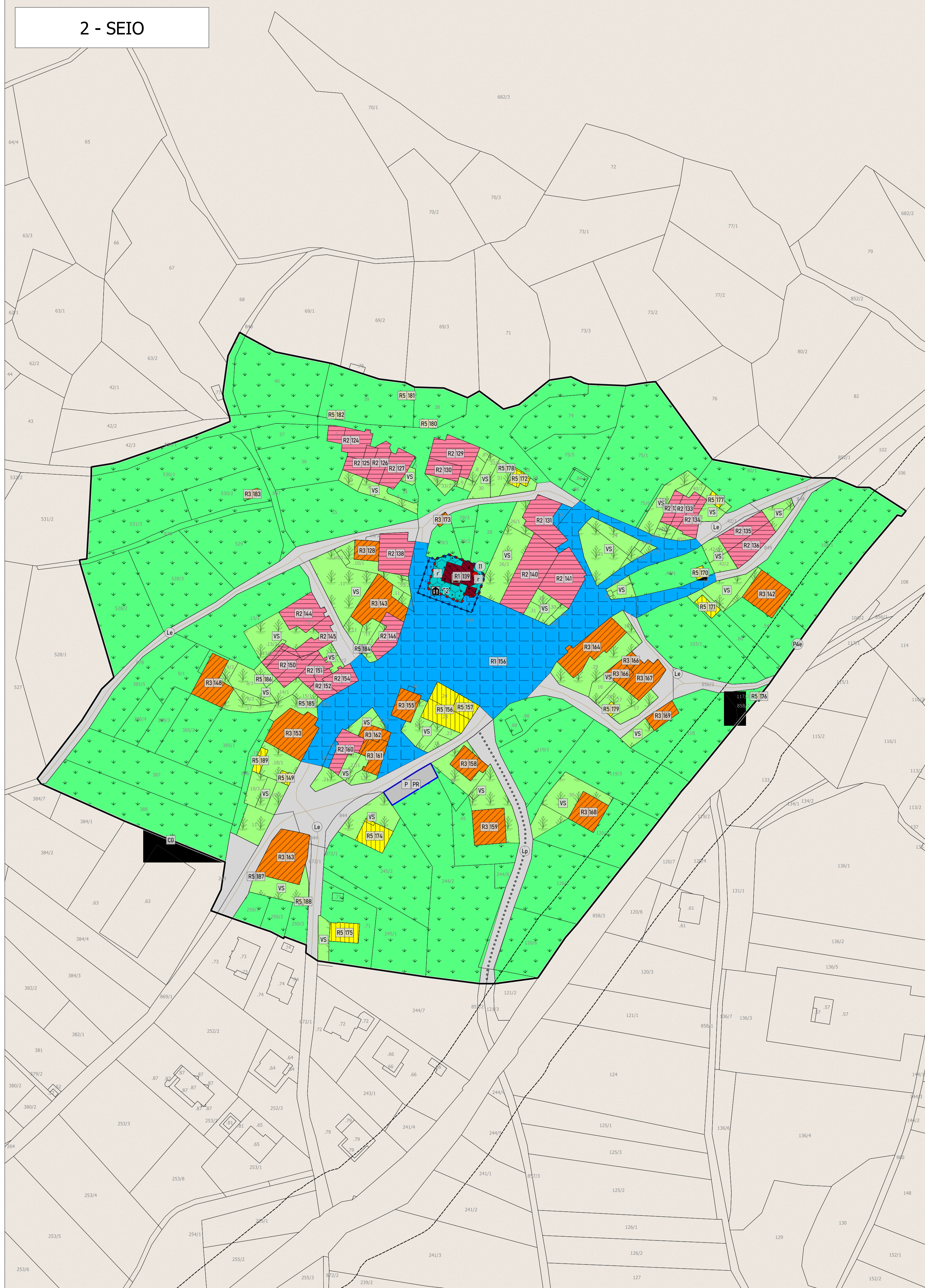
scala 1:1000

TAV. CS1

Prima adozione
delib. n. ____ del ____/____/____

Adozione definitiva
delib. n. ____ del ____/____/____





LEGENDA

TITOLO II - DESCRIZIONI E PRESCRIZIONI GENERALI

	R1_n	restauro	A203_P	Art. 6 delle NTA	L.p. n.15/2015 art.77
	R2_n	risanam. cons.	A204_P	Art. 6 delle NTA	L.p. n.15/2015 art.77
	R3_n	ristr. edilizia	A205_P	Art. 6 delle NTA	L.p. n.15/2015 art.77
	R6_n	demol.	A208_P	Art. 6 delle NTA	L.p. n.15/2015 art.77
	R5_n	dem. con ricostr.	A207_P	Art. 6 delle NTA	L.p. n.15/2015 art.77

TITOLO III - DESTINAZIONI D'USO DEL SUOLO

	A10_P	Area di antico insediamento	Art. 10 delle NTA	L.p. n.15/2015 art.3 lett. c)
	Spazi pubblici	Spazi pubblici da riqualificare	Art. 10 delle NTA	L.p. n.15/2015 art.3 lett. c)
	Aree verdi	Aree verdi di conservazione	Art. 10 delle NTA	L.p. n.15/2015 art.3 lett. c)
	Aree residenziali	Aree residenziali di nuova espansione	Art. 10 delle NTA	L.p. n.15/2015 art.3 lett. c)
	Aree verdi private	Aree verdi private	Art. 10 delle NTA	L.p. n.15/2015 art.3 lett. c)

Art. 14 - Aree per servizi pubblici e di interesse collettivo

	CA	Aree per attrezzature e servizi pubblici locali	F201_P	Art. 14.1 delle NTA	L.p. n.15/2015 art.3 lett. c)
	CA.M	Colore amministrativo	F201_P	Art. 14.1 delle NTA	L.p. n.15/2015 art.3 lett. c)
	CA.V	Colore amministrativo	F201_P	Art. 14.1 delle NTA	L.p. n.15/2015 art.3 lett. c)
	R	Aree per attrezzature religiose	F205_P	Art. 14.1 delle NTA	L.p. n.15/2015 art.3 lett. c)
	S	Sportive all'aperto	F208_P	Art. 14.1 delle NTA	L.p. n.15/2015 art.3 lett. c)
	S.PR	Sportive all'aperto	F208_P	Art. 14.1 delle NTA	L.p. n.15/2015 art.3 lett. c)
	VP	Aree verdi pubbliche	F301_P	Art. 14.3 delle NTA	L.p. n.15/2015 art.3 lett. c)
	VP.PR	Aree verdi pubbliche	F302_P	Art. 14.3 delle NTA	L.p. n.15/2015 art.3 lett. c)
	VA.PR	Aree verdi pubbliche attrezzate	F304_P	Art. 14.4 delle NTA	L.p. n.15/2015 art.3 lett. c)
	P	Aree per parcheggi pubblici	F305_P	Art. 14.6 delle NTA	L.p. n.15/2015 art.3 lett. c)
	P.PR	Aree per parcheggi pubblici	F306_P	Art. 14.6 delle NTA	L.p. n.15/2015 art.3 lett. c)
	C	Aree per cimiteri	F801_P	Art. 14.7 delle NTA	L.p. n.15/2015 art.62

TITOLO V - VINCOLI E TUTELE SPECIALI

	G103_P	Area per la mobilità e fasce di rispetto stradali	Art. 17.3 delle NTA	G.P. n.909 dd.3/2/95
	F409_L	Area per la mobilità e fasce di rispetto stradali	Art. 17.3 delle NTA	L.p. n.5/2008 all.8 art.41 - G.P. n.909 dd.3/2/95
	F412_L	Area per la mobilità e fasce di rispetto stradali	Art. 17.3 delle NTA	L.p. n.5/2008 all.8 art.41 - G.P. n.909 dd.3/2/95
	F415_L	Area per la mobilità e fasce di rispetto stradali	Art. 17.3 delle NTA	L.p. n.5/2008 all.8 art.41 - G.P. n.909 dd.3/2/95
	F416_L	Area per la mobilità e fasce di rispetto stradali	Art. 17.3 delle NTA	L.p. n.5/2008 all.8 art.41 - G.P. n.909 dd.3/2/95
	F417_L	Area per la mobilità e fasce di rispetto stradali	Art. 17.3 delle NTA	L.p. n.5/2008 all.8 art.41 - G.P. n.909 dd.3/2/95
	F418_L	Area per la mobilità e fasce di rispetto stradali	Art. 17.3 delle NTA	L.p. n.5/2008 all.8 art.41 - G.P. n.909 dd.3/2/95
	G101_P	Area per la mobilità e fasce di rispetto stradali	Art. 17.4 delle NTA	L.p. n.15 dd. 4/7/2015 art.62
	Z301_P	Edifici spazi aperti e beni storico artistici vincolati	Art. 17.5 delle NTA	D.Lgs. 42/2004
	Z302_N	Edifici spazi aperti e beni storico artistici vincolati	Art. 17.6 delle NTA	D.Lgs. 42/2004
	Z303_P	Edifici spazi aperti e beni storico artistici vincolati	Art. 17.6 delle NTA	D.Lgs. 42/2004

TITOLO VI - INVARIANTI

	Z102_P	Invarianti	Art.17.9 delle NTA	L.p. n.18/1996 - dop. n.22-124-1/leg dd.20/9/15
	Z104_L	Invarianti	Art.17.9 delle NTA	L.p. n.18/1996 - dop. n.22-124-1/leg dd.20/9/15

NORMATIVE SPECIFICHE ED ELEMENTI CONVENZIONALI FISICI

	Z602_P	Specifici riferimenti normativi	Art. NTA.
	Z403_P	Perimetro confine comunale	
	Z910_P	Perimetro tagli di mappa	